

# Alerta *Bibliográfica*

Biblioteca  
Rafael Montejano y Aguiñaga

Año 18 no. 12. Octubre de 2015.

El Colegio de San Luis, A. C., Parque de Macul # 155  
Fracc. Colinas del Parque C.P. 78299, San Luis Potosí, S. L. P.,  
Tel. (444) 8-11-01-01 ext. 7012 y 7013.  
<http://biblio.colsan.edu.mx>

### ***Instituto Nacional de Estadística y Geografía***

El 25 de enero de 1983 por decreto presidencial, se creó el Instituto Nacional de Estadística y Geografía el cual es un organismo autónomo del gobierno mexicano. Es la institución encargada de realizar los censos de población cada diez años, así como los censos económicos cada cinco años y los censos agropecuarios del país, a partir de 1995 se realizan cada cinco años los conteos de población, un evento intercensal creado para actualizar la información del censo de población anterior, así como el censo de escuelas, maestros y alumnos de educación básica y especial (CEMABE). México tiene en el INEGI una institución responsable, confiable y sólida para la generación de información sobre fenómenos demográficos, sociales, económicos y del medio ambiente y su relación con el territorio nacional. La información estadística y geográfica que produce y que pone a disposición del Estado y la sociedad, contribuye al desarrollo del país, ya que permite que las autoridades y representantes de los diversos sectores tengan un mejor conocimiento de la realidad para fundamentar sus decisiones, así como para evaluar los resultados de su desempeño. Además, es un insumo fundamental para las investigaciones académicas, como en El Colegio de San Luis que tiene proyectos de investigación en Maestrías de Historia, en Administración y Políticas Públicas, en Antropología, en Literatura Hispanoamericana, en Gestión Sustentable del Agua, la Licenciatura en Relaciones Internacionales así como en los doctorados de Ciencias Sociales y Literatura Hispánica además coadyuvan a la comprensión del progreso del país y nuestro entorno. El Instituto genera estadística básica, la cual obtiene de tres tipos de fuentes: censos, encuestas y registros administrativos, así como estadística derivada, mediante la cual produce indicadores demográficos, sociales y económicos, además de contabilidad nacional. Para conocer nuestro territorio, el Instituto elabora información geográfica del relieve, la vegetación, clima, suelo, agua y localidades, entre otros temas. Ésta la presenta mediante cartas impresas y cartografía digital. La información sobre las características del territorio y medio ambiente que ofrece en cartas impresas y archivos digitales son: Geodesia, Topografía, Toponimia, Recursos Naturales, Cartografía urbana, Marco Geoestadístico, Catastro, Fotogrametría, Imágenes de percepción remota, Orto fotografías digitales. El INEGI ofrece acceso a la información estadística y geográfica de una gran diversidad temática y con distintos niveles de desagregación a través de productos impresos y digitales, tanto en forma gratuita como en venta. Para proporcionar el acceso a la información, ofrece los siguientes servicios de atención al público: Sitio del INEGI en Internet ([www.inegi.org.mx](http://www.inegi.org.mx)), 35 Centros de Información INEGI, distribuidos en todo el territorio nacional , 996 bibliotecas y mapotecas que forman parte de la Red de Consulta Externa, La Biblioteca Rafael Montejano y Aguiñaga es uno de estos centros de información estipulado bajo convenio "Programa Regular de la Red de Consulta" establecido en el mes de enero del año 1999 que ofrecen acceso gratuito a las publicaciones,

cartografía y discos compactos del INEGI. Así mismo, se tiene a disposición el servicio de consulta gratuita en el número telefónico 01 800 111 46 34, y también en el correo electrónico: [atencion.usuarios@inegi.org.mx](mailto:atencion.usuarios@inegi.org.mx).

En este número de la Alerta Bibliográfica mostramos una selección bibliográfica sobre el INEGI, que puedes consultar.

**Información tomada de:**

Instituto Nacional de Estadística y Geografía. Acerca del INEGI [en línea]. [Citado octubre 28, 2015]. Disponible en internet: <http://www.inegi.org.mx>


**Por: Jesús Martínez  
José Luis Castro**

**Selección de Material**




Castro Aranda, Hugo Roberto. **Primer Censo de la Nueva España 1790** : Censo de Revillagigedo "Un censo condenado". 3a ed. México: Instituto Nacional de Estadística y Geografía, 2010.

El primer Censo de la Nueva España 1790, Censo de Revillagigedo "Un Censo Condenado", fue realizado en 1790-1791 bajo la orden de Juan Vicente Güemes Pacheco, quien fue Virrey de la Nueva España de 1789 a 1794. Este Censo es el primero que sistematizó el recuento de la población novohispana y tuvo el propósito de averiguar el monto y estructura demográficos como el componente más característico de la revolución de 1810, describe y sugiere algunas relaciones y conclusiones emanadas de los datos numéricos obtenidos durante el Censo de 1790 y muestra cómo fue concebido y realizado el censo por las autoridades coloniales, presentan cifras considerando el sexo, edad y estado civil, así como ocupaciones de acuerdo a la época. Es una obra importante para el estudio de la historia, la demografía, la economía y la sociología de nuestra patria.



**Por: Marcela Luna**



Instituto Nacional de Estadística y Geografía (México). **Estadísticas censales a escalas geoelectorales : II Conteo de Población y Vivienda 2005 [disco compacto]** / Instituto Nacional de Estadística y Geografía, Instituto Federal Electoral. Aguascalientes, Aguascalientes : México : Instituto Nacional de Estadística y Geografía : Instituto Federal Electoral, 2009.

El objetivo central de este trabajo es lograr compilar información geográfica que permita la consulta de estadísticas y la elaboración de mapas a escala de secciones y distritos electorales en la República mexicana.

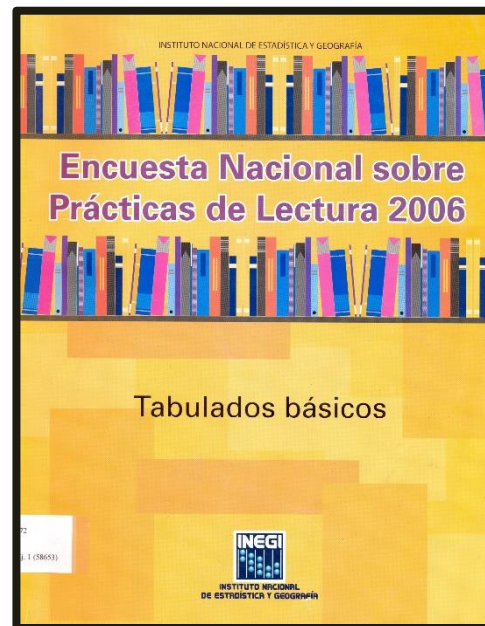
El manejo del DVD es muy práctico y fácil. Dividido en tres secciones la primera describe el sistema; la segunda incluye la instalación y la ejecución del sistema IRIS (software desarrollado por el INEGI) que permite la realización de mapas temáticos, consulta de datos, análisis espacial e

interacciones con el marco geoestadístico censal y la topografía. El último explica la metodología empleada y precisa información complementaria. Y la tercera y última parte que incluye aspectos generales (metodología, estructura, vivienda, hogar, población, lenguas indígenas).

**Por: Beatriz Mitre**

Instituto Nacional de Estadística y Geografía (México). **Encuesta Nacional sobre prácticas de lectura 2006 : tabulados básicos** / Instituto Nacional de Estadística y Geografía. México : Instituto Nacional de Estadística y Geografía, 2010.

Esta investigación es el resultado de un acuerdo entre la SEP y el INEGI de fecha 31 de octubre de 2005. La encuesta es dirigida al sector de educación básica, se tomaron en cuenta tres temas el primero fue Bibliotecas escolares, el segundo fue prácticas de lectura, y el tercero fue una evaluación del programa Libros del Rincón, el objetivo de este trabajo es proporcionar información sobre las actividades relacionadas con la lectura en la realidad sociodemográfica y económica del país.



**Por: José Luis Castro**



Instituto Nacional de Estadística y Geografía (México). **Querétaro compendio censal del siglo XX [disco compacto]** / Aguascalientes, Aguascalientes : Instituto Nacional de Estadística y Geografía, 2010.


Este trabajo es una recopilación de datos censales desde el año de 1895 hasta el año de 2005, es copia fiel de los impresos de aquellas épocas, contiene la metodología utilizada, glosarios y cuestionarios de lo que se preguntó, la forma de hacerlo y las variables de cada censo. Tiene elementos para estudiar la evolución de nuestro país, socialmente e históricamente porque

proyecta una visión de nuestro pasado la cual sirve para comprender mejor el análisis de lo que somos en el presente.


**Por: José Luis Castro**

Instituto Nacional de Estadística y Geografía (México). **México en el mundo 2012** / Instituto Nacional de Estadística y Geografía. Aguascalientes, Aguascalientes : Instituto Nacional de Estadística, Geografía e Informática. 2013.

El título de este volumen representa la fecha de edición más no el de la investigación, la investigación se refiere en realidad a los años 2010 y 2011, y es información estadística seleccionada y difundida por 33 organismos, 25 internacionales y 8 nacionales. Los temas son sobre fenómenos demográficos, sociales y económicos que caracterizan a un total de 76 países entre ellos México. El objetivo es que el usuario pueda dimensionar comparativamente aspectos relevantes del país en el contexto internacional.



**Por: Jesús Martínez**



Instituto Nacional de Estadística y Geografía (México). **Panorama sociodemográfico de México** / Instituto Nacional de Estadística y Geografía. México : Instituto Nacional de Estadística y Geografía, 2011.

Este trabajo es una síntesis de los resultados del censo de población y vivienda 2010, específicamente se refiere a datos demográficos, sociales y economías básicas de la población. Es una mirada rápida sobre los datos recopilados en todas las viviendas del territorio nacional por entidad federativa. En el ámbito académico estos datos estadísticos se convierten en eje rector de todos los estudios en materia sociodemográfica, de igual forma estos datos estadísticos se convierten en fundamentales para la toma de decisión en el sector privado.

Por: Jesús Martínez

## Material Recomendado

Instituto Nacional de Estadística y Geografía (México). **Sistema para la consulta del anuario estadístico de Zacatecas 2012 [disco compacto]** / Instituto Nacional de Estadística y Geografía. México : Instituto Nacional de Estadísticas y Geografía, 2012.

Instituto Nacional de Estadística y Geografía (México). **Sistema para la consulta de información de estadísticas sobre relaciones laborales de jurisdicción local de los Estados Unidos Mexicanos 2012 [disco compacto]** / Instituto Nacional de Estadística y Geografía. México : Instituto Nacional de Estadística y Geografía, 2013.

**Encuesta Nacional de Calidad e Impacto Gubernamental 2013, ENCIG Instituto Nacional de Estadística y Geografía [disco compacto]**. San Luis Potosí, San Luis Potosí : Instituto Nacional de Estadística y Geografía, 2013.

Instituto Nacional de Estadística y Geografía (México). **Censo Nacional de Gobierno 2011 Gobiernos Municipales y Delegacionales [disco compacto]** / Instituto Nacional de Estadística y Geografía. México : Instituto Nacional de Estadística y Geografía, 2012.

Instituto Nacional de Estadística y Geografía (México). **Sistema para la consulta de estadísticas judiciales en materia penal de los Estados Unidos Mexicanos 2012**

**[disco compacto]** / Instituto Nacional de Estadística y Geografía. México : Instituto Nacional de Estadística y Geografía, 2013.

Instituto Nacional de Estadística y Geografía (México). **Censo Nacional de Procuración de Justicia Estatal 2012 [disco compacto]** / Instituto Nacional de Estadística y Geografía. México : Instituto Nacional de Estadística y Geografía, 2013.

Instituto Nacional de Estadística y Geografía (México). **Censo Nacional de Gobierno, Seguridad Pública y Sistema Penitenciario Estatales 2012 [disco compacto]** / Instituto Nacional de Estadística y Geografía. México : Instituto Nacional de Estadística y Geografía, 2013.

Instituto Nacional de Estadística y Geografía (México). **An approach to Mexico : fourth edition** / Instituto Nacional de Estadística y Geografía. México : INEGI, 2014.

Instituto Nacional de Estadística y Geografía (México). **Panorama de violencia contra las mujeres en Puebla : ENDIREH 2011** / Instituto Nacional de Estadística y Geografía. Aguascalientes, Aguascalientes: Instituto Nacional de Estadística, Geografía e Informática, 2013.

Instituto Nacional de Estadística y Geografía (México). **Panorama de violencia contra las mujeres en Aguascalientes : ENDIREH 2011** / Instituto Nacional de Estadística y Geografía. Aguascalientes, Aguascalientes: Instituto Nacional de Estadística, Geografía e Informática, 2013.

Instituto Nacional de Estadística y Geografía (México). **Panorama de violencia contra las mujeres en San Luis Potosí : ENDIREH 2011** / Instituto Nacional de Estadística y Geografía. Aguascalientes, Aguascalientes: Instituto Nacional de Estadística, Geografía e Informática, 2013.

Instituto Nacional de Estadística y Geografía (México). **Anuario estadístico del estado de Guanajuato : edición 2012** / Instituto Nacional de Estadística y Geografía y Gobierno del Estado de Guanajuato. Aguascalientes, Aguascalientes: Instituto Nacional de Estadística y Geografía : Gobierno del Estado de Guanajuato, 2013.

Instituto Nacional de Estadística y Geografía (México). **Anuario estadístico de Querétaro 2012** / Instituto Nacional de Estadística y Geografía. México : Instituto Nacional de Estadística y Geografía : Gobierno del Estado de Querétaro, 2012.

Instituto Nacional de Estadística y Geografía (México). **Anuario Estadístico del Estado de San Luis Potosí : edición 2012** / Instituto Nacional de Estadística y Geografía, Gobierno del Estado de San Luis Potosí. México : Instituto Nacional de Estadística y Geografía : Gobierno del Estado de San Luis Potosí, 2013.

Instituto Nacional de Estadística y Geografía (México). **Importancia y distribución de los cultivos perennes en los Estados Unidos Mexicanos : Censo Agropecuario 2007** / Instituto Nacional de Estadística y Geografía. Aguascalientes, Aguascalientes : Instituto Nacional de Estadística y Geografía : Universidad de Guadalajara, 2012.

Instituto Nacional de Estadística y Geografía (México). **Encuesta Nacional sobre uso del tiempo 2009 : ENUT : metodología y tabulados básicos** / Instituto Nacional de Estadística y Geografía. México : Instituto Nacional de Estadística Geografía e Informática, 2012.

Instituto Nacional de Estadística y Geografía (México). **Anuario estadístico del estado de Nuevo León : edición 2012** / Instituto Nacional de Estadística y Geografía, Gobierno del Estado de Nuevo León. Aguascalientes, Aguascalientes : Instituto Nacional de Estadística, Geografía e Informática : Gobierno del Estado de Nuevo León, 2012.

Instituto Nacional de Estadística y Geografía (México). **Anuario de estadísticas por entidad federativa : edición 2012** / Instituto Nacional de Estadística y Geografía. Aguascalientes, Aguascalientes : Instituto Nacional de Estadística y Geografía, 2013.

Instituto Nacional de Estadística y Geografía (México). **Anuario Estadístico del Estado de San Luis Potosí : edición 2011** / Instituto Nacional de Estadística y Geografía, Gobierno del Estado de San Luis Potosí. México : Instituto Nacional de Estadística y Geografía : Gobierno del Estado de San Luis Potosí, 2010.

Instituto Nacional de Estadística y Geografía (México). **Guanajuato Compendio Censal del Siglo XX** / Instituto Nacional de Estadística y Geografía. México : Instituto Nacional de Estadística y Geografía, c2010.

Lo último publicado se encuentra en línea.

#### Cápsula informativa

---

- *Síguenos en nuestras redes sociales con el nombre de Biblioteca Rafael Montejano y Aguiñaga.*



#### Comentarios y Sugerencias

---

[biblio@colsan.edu.mx](mailto:biblio@colsan.edu.mx)

Coordinación de la publicación:  
José de Jesús Martínez Benzor

**Publicación Gratuita.**